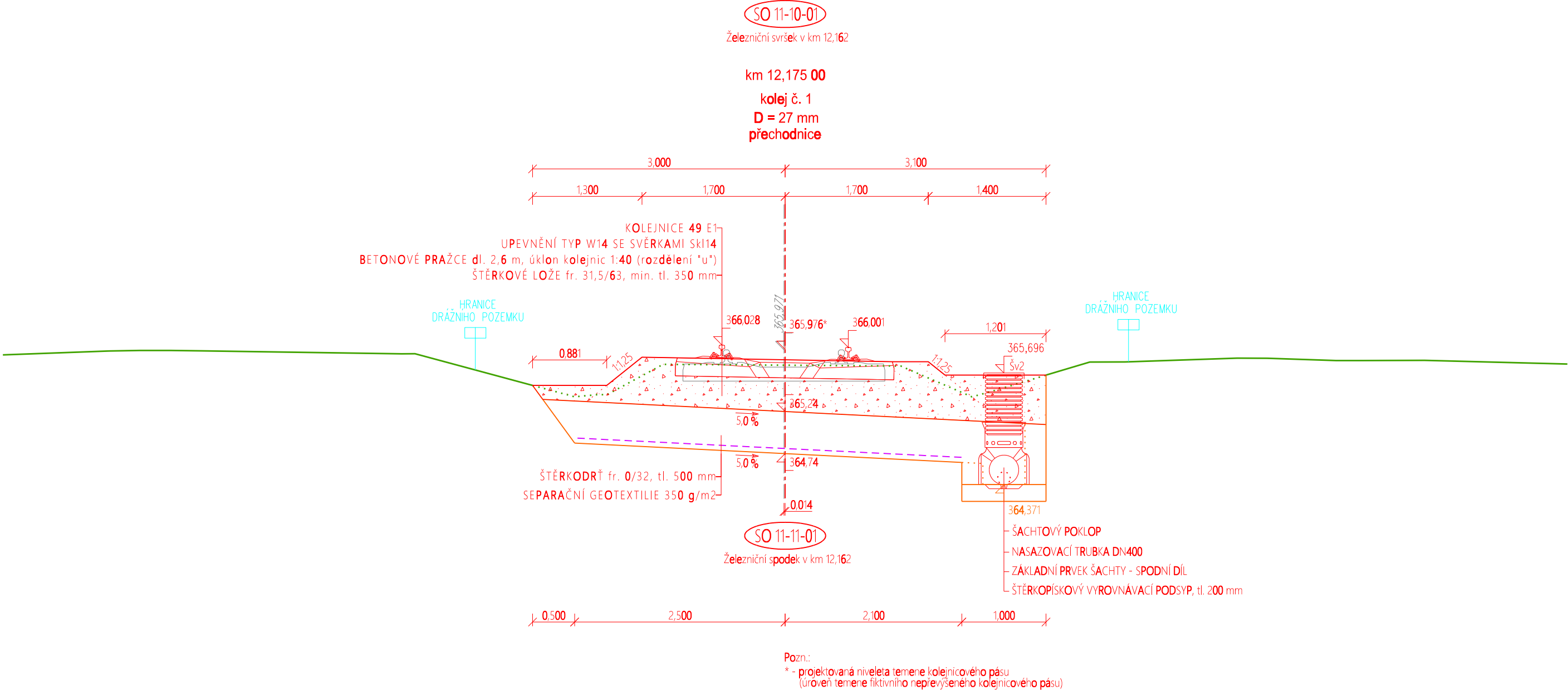


VZOROVÝ PŘÍČNÝ ŘEZ

km 12,175 00

M 1:50

Výškový systém: B.p.v.



SROV. ROVINA 361,0 m





Orientační schéma:

Razítko oprávněné osoby:

Podpis: Datum:

Revize:	Datum:	Popis:	Kontroloval:
000	5.2.2022	Definitivní odevzdání dokumentace	

Stavebník/Investor:	Správa železnic, státní organizace	
Adresa:	Dlážděná 1003/7, 110 00 Praha 1	
Zástupce investora:	Stavební správa východ	
Adresa:	Nerudova 773/1, 779 00 Olomouc	

Zhotovitel stavby:	SB projekt s.r.o.		
Adresa:	Kasárenská 4063/4, 695 01 Hodonín		
Kontakt:	T: +420 725 528 626 E: info@sbprojekt.cz		
Zhotovitel objektu:	 MORAVIA CONSULT Olomouc a.s. LEGIONÁŘSKÁ 1085/8, 779 00 Olomouc tel.: +420 585 570 444 IDS: kjee9md e-mail: moravia@moravia.cz http://www.moravia.cz		
Adresa:			
Kontakt:			
Hlavní projektant (HIP):	Specialista:	Odpovědný projektant:	Zpracovatel:
Tomáš Brhel	Ing. Petr Guziur	Ing. Petr Guziur	Ing. Petr Guziur

Název stavby/akce:	Rekonstrukce PZS včetně povrchu km 12,162 (P7426) na trati Rožnov p/R - Valašské Meziříčí		Označení (S-kód): S621900155
Název části:	D.2.1.1 Kolejový svršek a spodek		Označení zhotovitele: 1903150-11
Název objektu:	SO 11-10-01 Železniční svršek v km 12,162 SO 11-11-01 Železniční spodek v km 12,162		Označení objektu/komplexu: SO 11-10-01, SO 11-11-01
Název přílohy:	Vzorový příčný řez č. 2		Číslo přílohy: 2.042
Název dílčí části přílohy:	km 12,175 00		Paré:
Kraj:	Katastrální území:	TUDU:	
Zlínský	Rožnov pod Radhoštěm [742937]	214108	
Stupeň dokumentace:	Datum zpracování:	Formáty:	Měřítko:
DUSP	5.2.2022	2xA4	1:50
S-kód:	Stupeň dokumentace:	Část:	Objekt:
S 6 2 1 9 0 0 1 5 5	D U S P	D 2 1 0 1	S 0 1 1 1 0 0 1
Přiloha: Revize:			
2 0 4 2 0 0 0			
(Prostor pro další informace)			